


Baranya megye területrendezési terve
Kiváló termőhelyi adottságú szántók övezete

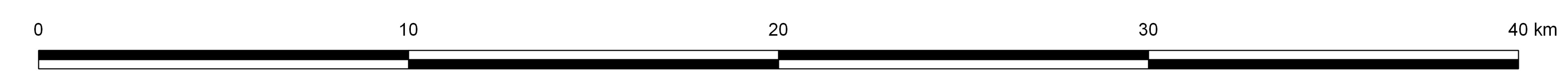
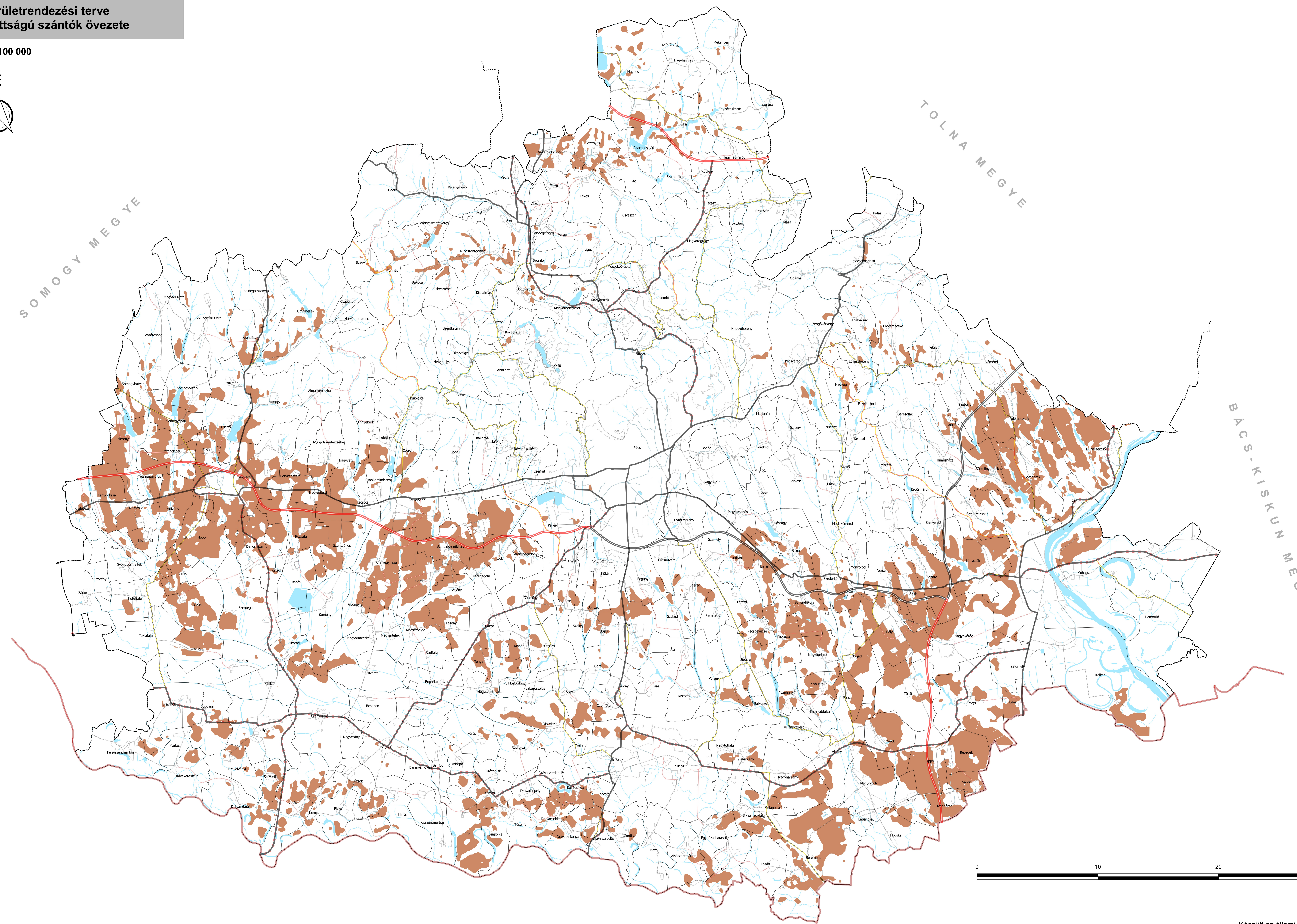
M 1 : 100 000



SOMOGY MEGYE

TOLNA MEGYE

BACS-KISKUN MEGYE



Készült az állami alapadatok felhasználásával

BARANYA MEGYE TERÜLETRENDEZÉSI TERVE

2020. május

Kiváló termőhelyi adottságú szántók övezete

Melléklet megnevezése: A Baranya Megyei Önkormányzat Közgyűlésének 4/2020. (IV. 22.) rendeletének 3/4. melléklete

Alaptérkép: Budapest Főváros Kormányhivatala, Földmérési, Távérzékelési és Földhivatali Főosztály által 2018 februárjában elérhetővé tett adatszolgáltatás

Adatok forrása: 2018. évi CXXXIX. Törvény, 9/2019. (VI. 14.) MvM rendelet szerinti téradat szolgáltatás

Jelmagyarázat

Térségi területfelhasználási kategóriák

- Vízgazdálkodási térség
- Települési térség

Közlekedés hálózat elemei

- Meglévő gyorsforgalmi út
- Tervezett gyorsforgalmi út

- Meglévő főút
- Tervezett főút
- Meglévő térségi szerepű összekötő út
- Tervezett térségi szerepű összekötő út
- Meglévő mellékút
- Tervezett mellékút

Közigazgatási határok

- Település közigazgatási határa
- Megyehatár
- Országhatár

Övezeti elemek

- Kiváló termőhelyi adottságú szántók övezete

MEGBÍZÓ



Baranya Megyei Önkormányzat

TERVEZŐ



PESTTERV Kft.
Felelős tervező:
- Károlyi János,
területrendező vezető
tervező (TR-13-1017)